

Chronique des Livres et du multimédia

par Serge Mouraret

L'arbre et la montagne

Danièle Chappaz et Daniel Grévoz, Éditions Rossolis

La montagne représente un défi pour l'arbre dont la destinée est avant tout d'occuper l'espace. Face aux périls des cimes, suivant




la saison, l'étage alpin, leur situation en falaise, en crête, en versant ou sur les plateaux, tous les arbres de l'alpe, conifères, hêtres, bouleaux, érables, etc., deviennent esthètes, funambules, prostrés, estropiés ou squelettes. Les voilà, surpris dans leur combat permanent pour survivre. Pour nous le faire partager, surtout par l'image, les auteurs, gens de terrain, ont accompli un énorme travail pour cette contribution admirable à la connaissance de la nature dans les Alpes. Format 21 x 28 cm, 416 p. ▲

Pyrénées, les randonnées du vertige

Bruno Mateo, Éditions Glénat

Dans les Pyrénées et quelques sierras isolées, falaises et canyons, calcaires surtout, abondent et sont naturellement striés de vires, véritables balcons suspendus. Avec quelques aménagements bien aériens, elles deviennent les randonnées du vertige où les sensations fortes sont garanties (ce ne sont pas pour autant des via ferrata). Du facile sentier de la Mâtire qu'emprunte le GR 10 ou celui de Montfalco avec ses escaliers suspendus aux difficiles « canaux » de Montserrat (Catalogne), voici pour les randonneurs peu sujets au vertige, 35 manières insolites de découvrir les Pyrénées. Format 19,5 x 20 cm, 170 p. ▲



Trails Les plus beaux parcours Alpes du Nord

Laurent Llopis, Éditions Glénat

Le « trail running », cette découverte très sportive de la montagne est en constante expansion. Beaucoup de trails sont organisés en cours d'année, mais pourquoi ne pas s'engager de façon autonome seul (c'est déconseillé) ou avec quelques amis sur ces magnifiques sentiers. Pour se préparer, voir d'abord l'ouvrage « Trail » (Paris Chamonix 223). Ici, c'est une belle sélection de 28 parcours dans les massifs des Alpes du Nord en Haute-Savoie, Savoie et Isère. Chaque fois, description détaillée et photos avec toutes les informations utiles : difficulté, technicité, profil, dénivelées, points d'eau, trace GPS téléchargeable. Format 14 x 22,5 cm, 144 p. ▲




TRAILS
LES PLUS BEAUX PARCOURS
ALPES DU NORD

Pierre Beghin, L'homme de tête

François Carrel, Éditions Guérin


Quand Pierre Beghin disparaît dans la face sud de l'Annapurna en 1992, il n'a que 41 ans mais il est déjà le plus important des himalayistes français. Dès 1974, il commence la longue série des expéditions himalayennes. Il ne s'attaque qu'à des objectifs de grande classe, des faces vierges, inconnues. Il sera le troisième homme à gravir un 8000 en solo, le Kangchenjunga, un autre solo le mènera au Makalu par un itinéraire très ardu, enfin il donnera son nom à plusieurs itinéraires majeurs sur de grands sommets, dont le K2 et le Manaslu. Dans son premier livre, le journaliste Jean Carrel, nous retrace sa courte mais très dense vie d'alpiniste. Format 15 x 21 cm, 240 p. ▲



Montagnes, passion d'une vie Des Alpes à l'Himalaya

Jean-Paul Clémenson avec Jean-Paul Roudier, Éditions du Belvédère

J-P. Clémenson, guide de haute montagne et membre du GHM possède un palmarès impressionnant et parfois méconnu. Pendant plus de cinquante ans, il a d'abord gravi la plupart des grandes voies du massif du Mont-Blanc, puis il s'est tourné vers l'Himalaya, participant à une quinzaine d'expéditions, dont sept tentatives sur l'Everest, la première ascension française de l'Ama Dablam en 1981 et premier français sur le Cho Oyu en 1984. Le récit de cette vie palpitante, pleine de péripéties nous entraîne à la découverte des populations, mais également à la rencontre de personnages exceptionnels. Format 16 x 24 cm, 208 p. ▲



Découvrir la flore des gorges de l'Ardèche et de leurs plateaux

Jean-Paul Mandin et Olivier Peyronel, Éditions Glénat

Les grandioses gorges de l'Ardèche, creusées dans le calcaire, sont réputées pour leurs paysages, les activités de pleine nature, l'art pariétal exceptionnel des grottes ornées. Mais l'incroyable richesse de la flore n'avait jamais été révélée au plus grand nombre. Un manque bien comblé avec ce guide de terrain, panorama complet du monde végétal des gorges et de leurs plateaux. 460 photos, 250 dessins, présentent 229 espèces dans leur environnement, du bord des chemins jusqu'aux falaises, en passant par les forêts et les milieux humides. Format 14 x 23 cm, 288 p. ▲



Rééditions

Guide du naturaliste Causses Cévennes

Collectif, Éditions Glénat

Dans la série des guides de terrain des parcs nationaux, cette nouvelle édition revue et corrigée couvre les milieux naturels du PN des Cévennes. Ainsi, 168 milieux ou « habitats », classés par massifs ou par végétation, sont « décortiqués ». Alliant rigueur scientifique et démarche pédagogique, les textes comprennent description du milieu, flore, faune, valeur écologique, usages. 55 cartes commentées et 460 photographies agrémentent l'ouvrage. Format 14 x 23 cm, 336 p. ▲

Haute-Corse et Corse du Sud 110 randonnées à pied et à VTT

Philippe Évrard et Charles Pujos, Éditions Glénat

Ces deux guides d'itinéraires existent depuis 2002, à l'époque aux Éditions Libris. Les voici revus et augmentés chez Glénat. Toujours aussi complets, ils sont essentiels pour une véritable exploration de l'île par la randonnée. ▲

Vercors, les plus belles randonnées

Bernard Jallifier-Ardent, Éditions Glénat

Sous le nouveau format de la collection Montagne-randonnée, voici, toujours avec une magnifique illustration, 40 itinéraires dans tous les recoins du Vercors : le pays des Quatre Montagnes, le Vercors drômois, les Coulmes, le Royans, les Hauts-Plateaux. ▲